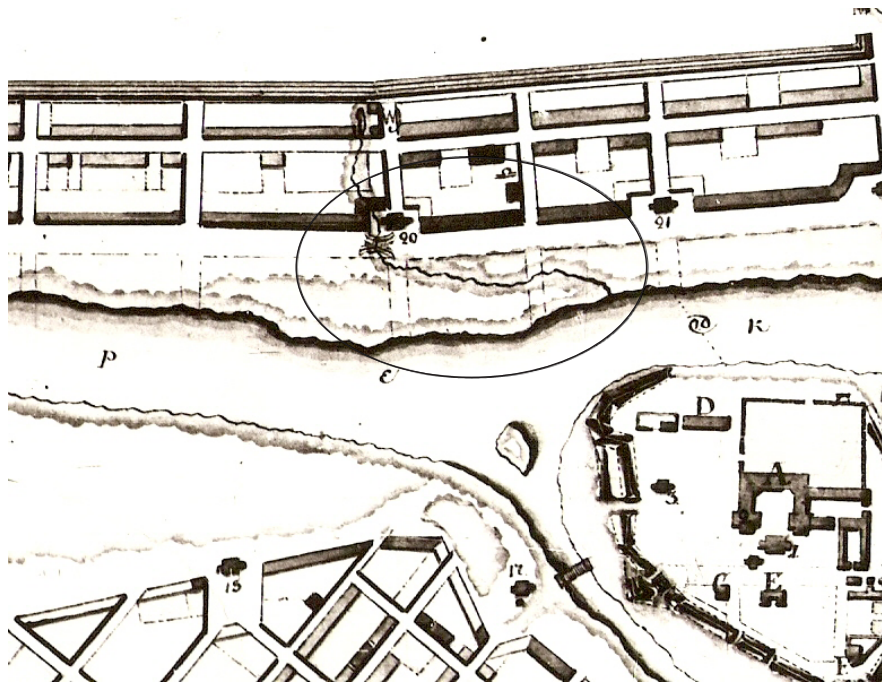
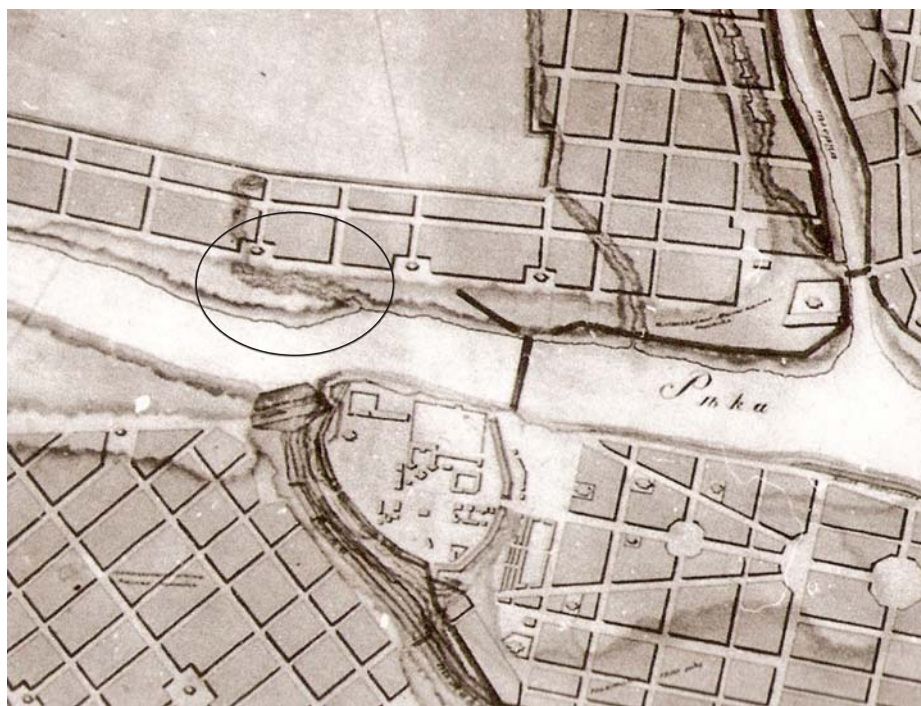


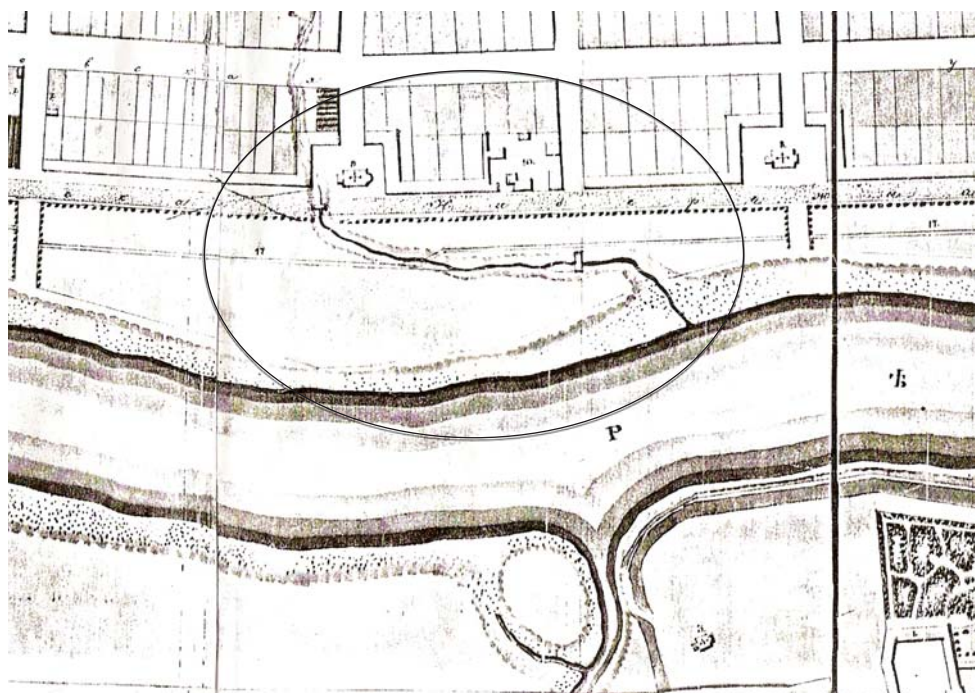
Илл. 1. Реконструкция плана средневековой Твери (по Э. А. Рикману). № 31 — Никольский монастырь «над ручьём».



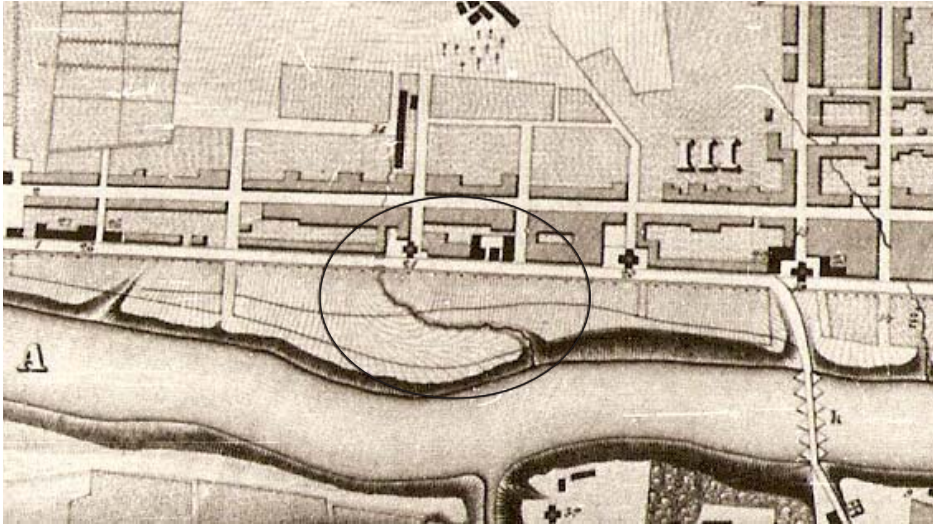
Илл. 2. Фрагмент плана Твери 1810-х гг. РГВИА. Ф. 846. Оп. 16. Д. 21008.



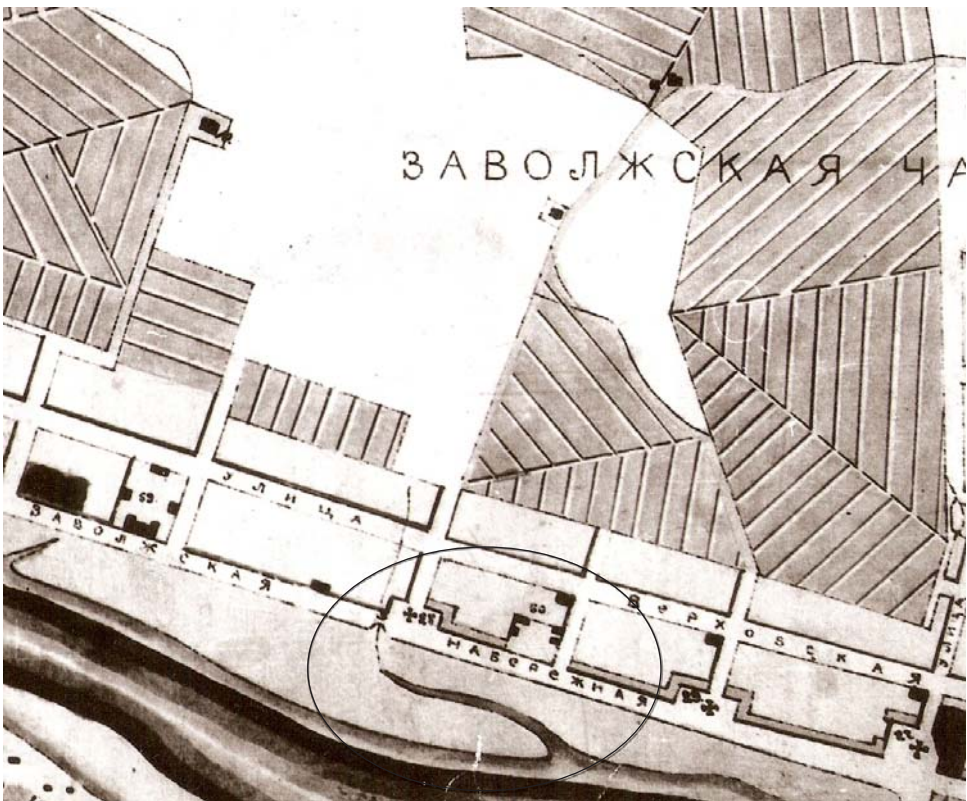
Илл. 3. Фрагмент плана Твери начала XIX в. РГИА.



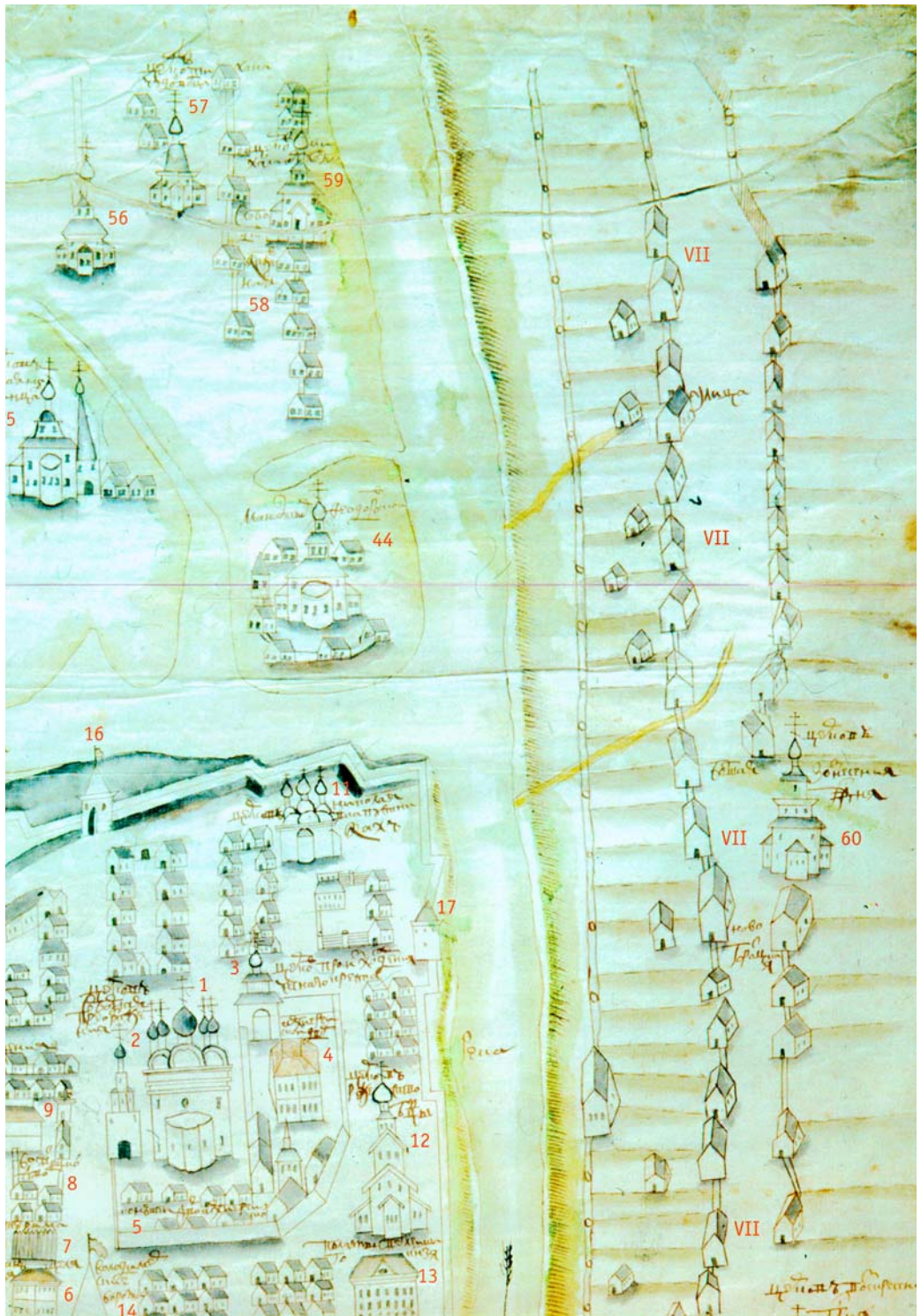
Илл. 4. Фрагмент плана Твери 1840-х гг. РГИА. Ф. 218. Оп. 3. Д. 539. Л. 24.



Илл. 5. Фрагмент плана Твери 1845 г. РГИА. Ф. 1293. Оп. 167. Д. 5.



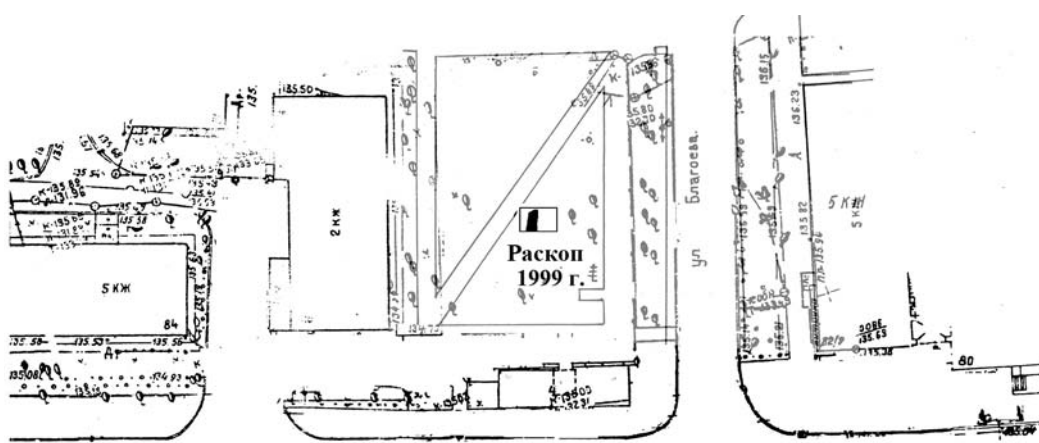
Илл. 6. Фрагмент плана Твери 1889 г. РГВИА. Ф. 418. Оп. 1. Д. 513.



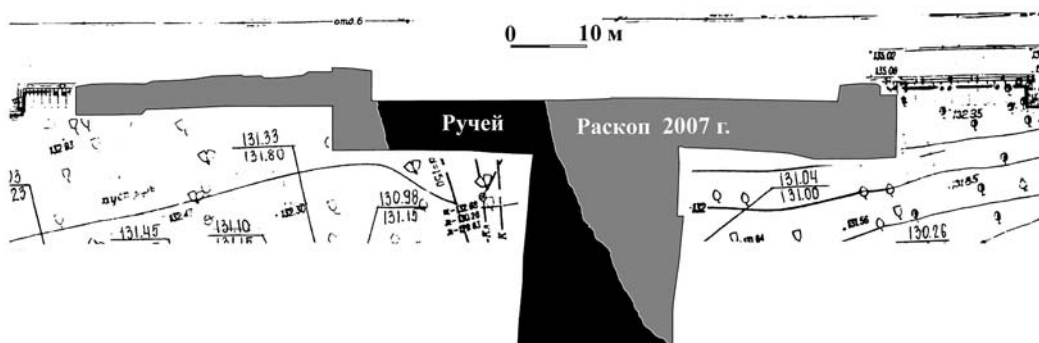
Илл. 7. Фрагмент плана Твери первой четверти XVIII в. РГВИА. Ф. 349. Оп. 39. Д. 724.



Илл. 8. Местоположение «заволжских» раскопов 1999, 2007 и 2008 гг. в Заволжском районе Твери.



Набережная Афанасия Никитина



Илл. 9. Тверь. Раскопы 1999 и 2007 гг. в районе набережной А. Никитина.

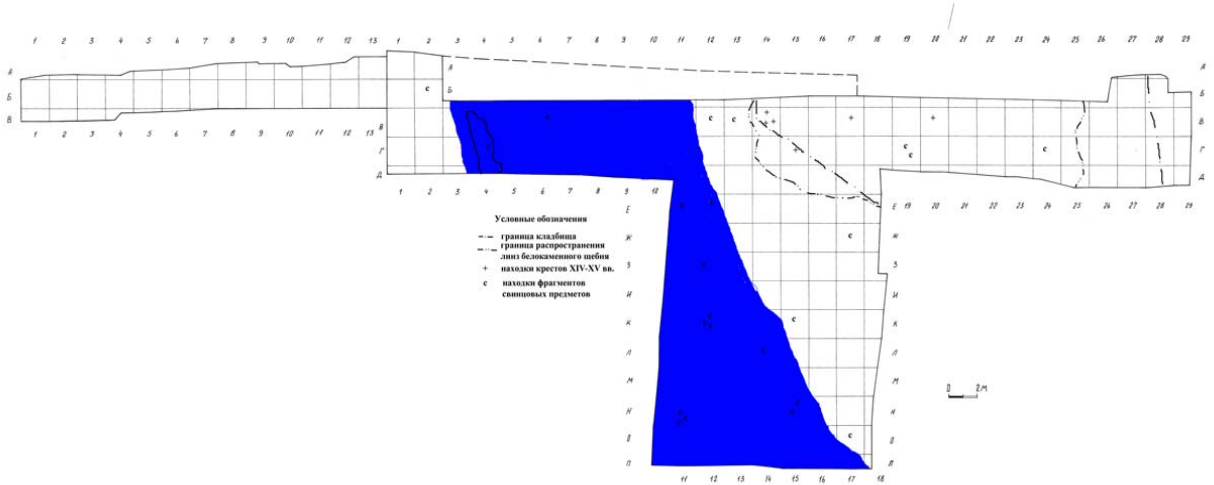


**Илл. 10. Калинин (Тверь). Первомайская набережная и церковь Филиппа апостола на снимке конца 1950-х гг. Фото из коллекции А. К. Рождественского.**

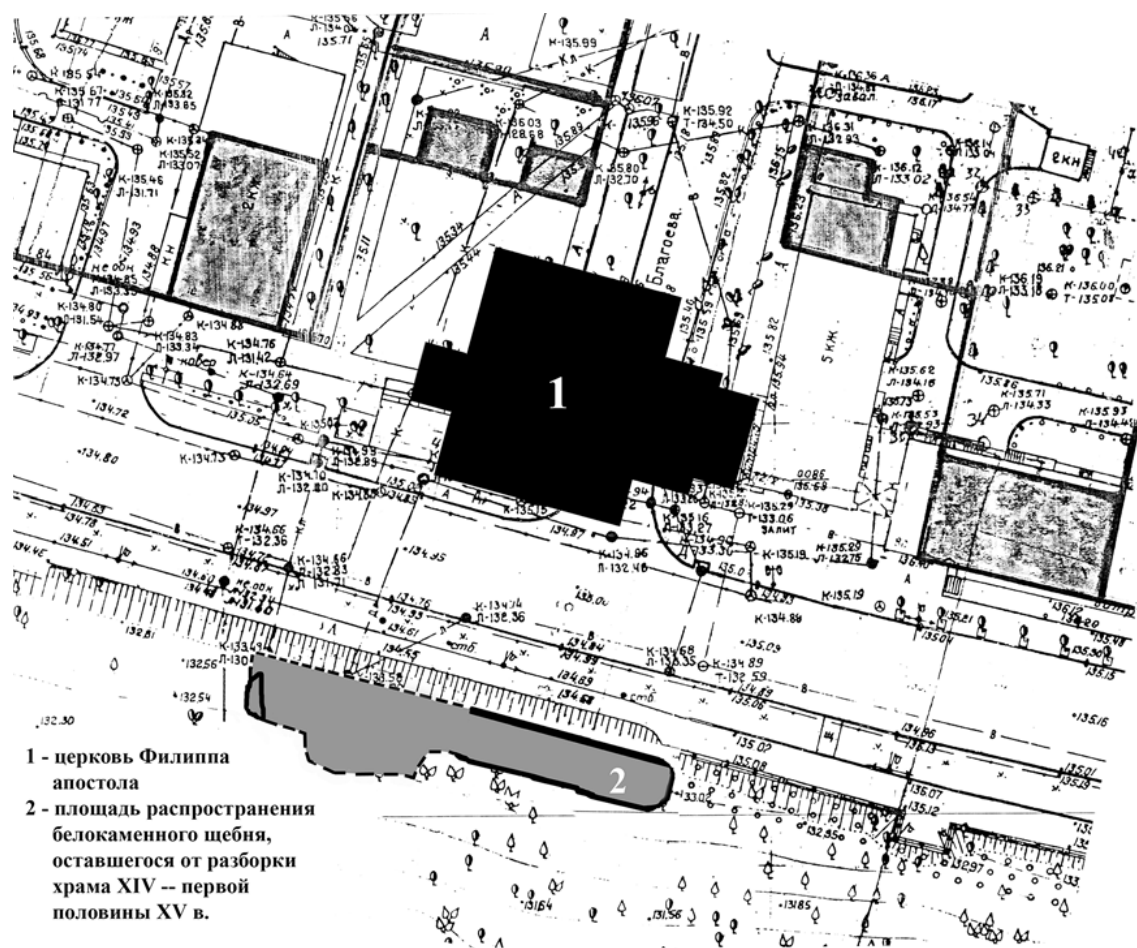


**Илл. 11. Церковь Филиппа апостола на Первомайской набережной в г. Калинин (Тверь). Вид с севера. Фото 1960-х гг. из коллекции Б. Н. Роттермея.**

**Илл. 12. Церковь Филиппа апостола  
на Первомайской набережной  
в г. Калинин (Тверь). Вид с  
юго-востока. Фото 1960-х гг. из  
коллекции Б. Н. Роттермея.**



**Илл. 13. Тверь. План раскопа 2007  
г. с указанием Гостиного ручья,  
«филипповского» кладбища, области  
распространения белокаменного  
щебня, свинцовых предметов и  
крестов XIV–XV вв.**



- 1 - церковь Филиппа апостола
- 2 - площадь распространения белокаменного щебня, оставшегося от разборки храма XIV -- первой половины XV в.

Илл. 14. Филипповская площадь в Твери с показом местоположения церкви Филиппа апостола второй половины XVIII в. (1) и области распространения белокаменного щебня, оставшегося от разборки Никольского (?) храма XIV – первой половины XV вв. (2).